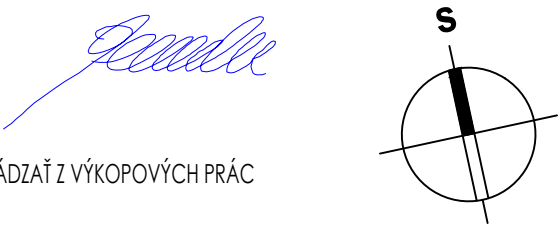





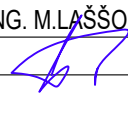
- LEGENDA :
- HRANICA RIEŠENÉHO ÚZEMIA
  - PLOT
  - POLOHOPIŠ
  - VJAZD NA POZEMOK
  - HRANICA KN
  - SIGNALIZAČNÁ TYČ PLYNU
  - ŠACHTA - POKLOP
  - ULIČNÁ VPUSŤ
  - STĽP VO
  - DOPRAVNÁ ZNAČKA
  - UZÁVER
  - STĽPIK (ZABETÓNOVANÝ)
  - HUP
  - PRIS

- LEGENDA - INŽINIERSKÉ SIEŤE :
- PODZEMNÉ ELEKTRICKÉ VEDENIE NN

- LEGENDA - TERÉNNÉ ÚPRAVY:
- ODKOP ZEMINY ( NOVÉ CHODNÍKY ) 0,2 m x 175 m<sup>2</sup> - 35 m<sup>3</sup>
  - ZÁSYP ČASTI PÔVODNÉHO IHRISKA 0,3 m x 660 m<sup>2</sup> - 198 m<sup>3</sup>
  - DOSYP ZEMINY K CHODNÍKOM - 73 m<sup>2</sup> x 0,2 m - 15 m<sup>3</sup>
  - ZÁSYP PO ODSTRÁNENÍ KOREŇOV STROMOV - 6 m<sup>3</sup>
  - TERÉNNÁ MODELÁCIA - TM1 ( V 1 M , OBJEM 40 M<sup>3</sup> )  
- TM2 ( V 1 M , OBJEM 25 M<sup>3</sup> )

**POZNÁMKA** - ČASŤ ZEMINY POTREBNEJ K ZÁSYPOM A K VYTVORENÍ BUDE POCHÁDZAŤ Z VÝKOPOVÝCH PRÁČ  
PREDCHÁDZAJÚCIH STAVEBNÝCH OBJEKTOV  
- PRED ZAČATÍM PRÁČ INVEŠTOR ZABEZPEČÍ PRESNÉ VYTÝČENIE VŠETKÝCH INŽINIERSKÝCH SIETÍ



NÁZOV STAVBY: REVITALIZÁCIA VNÚTROBLOKU - VEDĽA MŠ SLIMÁČIK, TREŇČÍN				LEGIONÁRSKA 642/31, 911 01 TREŇČÍN
ADRESA STAVBY: ul. MÁRIE TURKOVEJ, SIHOŤ, TREŇČÍN		Č.P.: 1351/352, 1351/353		
INVESTOR: MESTO TREŇČÍN, MIEROVÉ NÁMESTIE 2, 911 64 TREŇČÍN				
GENERÁLNY PROJEKTANT: GREEN PROJECT s.r.o.				
H.I.P.	ZODP. PROJ.	VYPRACOVAL / AUTOR	KONTROLOVAL	STUPEŇ DOKUMENTÁCIE:
Ing. Tomáš Pecucha 	Ing. Tomáš Pecucha 	ING. P.ŠTEFAN 	ING. M.LAŠŠO 	PROJEKT PRE STAVEBNÉ POVOLENIE
PROFESIA: Sadovnícke úpravy				DÁTUM: 02/2017
NÁZOV VÝKRESU: TERÉNNÉ ÚPRAVY				FORMÁT: 3xA4
				VÝKRES ČÍSLO: 2.
				MIERKA: 1:300